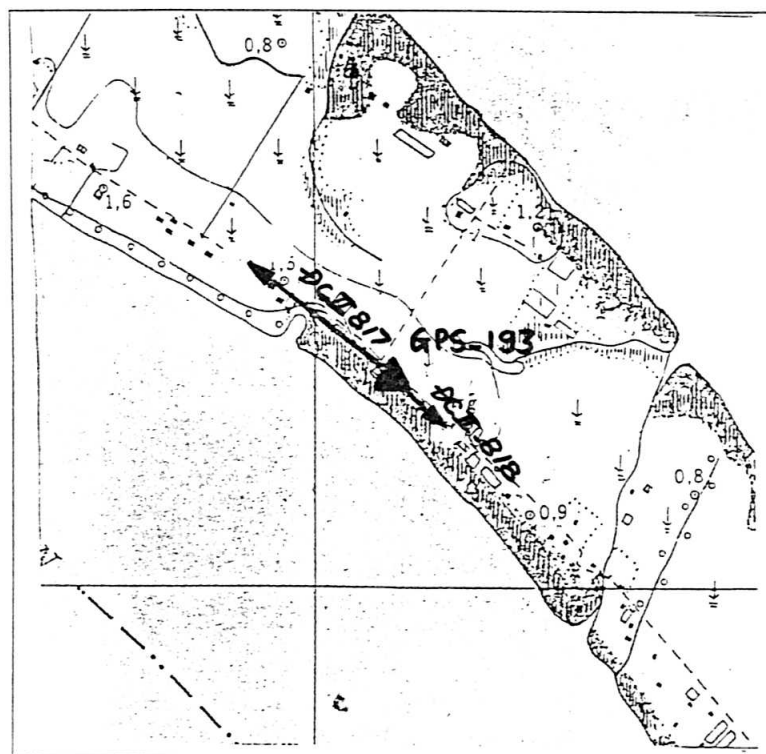


## GHỊ CHÚ ĐIỂM TỌA ĐỘ

Tên điểm : NHÀ ANH MỰC Số hiệu : GPS-193 Mảnh bản đồ : C - 48 - 81  
 Phương pháp đo : Công nghệ GPS Cấp, hạng : III  
 Trị giá khái lược : Độ cao : 2 m Kinh độ : 106° 22' 1" Vĩ độ : 9° 58' 5"  
 Loại đất : Đất công Chất đất : Thệt  
 Nơi đặt mốc : Ấp Long Trị Xã : Long Đức  
 Thị xã : Trà Vinh Tỉnh : Trà Vinh  
 Nơi ở gần nhất : Nhà anh Mực ấp Long Trị Khoảng cách tới điểm : Tại điểm  
 Người chọn : Đỗ Phi Hạnh Đơn vị chọn : XN Trắc địa 301-XNLH Trắc địa Bản đồ số 3  
 Ngày 18 tháng 10 năm 1995

Bản đồ địa hình khu vực điểm và sơ đồ hướng



Tỷ lệ : 1/10.000

Số liệu đo mốc (mm)

Từ ván dọi điểm đến :	Lần 1	Lần 2	TB	Chiều cao các tầng mốc
Đáy hố				
Trung tâm mốc dưới				
Trung tâm mốc giữa				
Trung tâm mốc trên				
Mặt đất				
Mặt tường vôi hoặc mặt đất sau khi đắp				

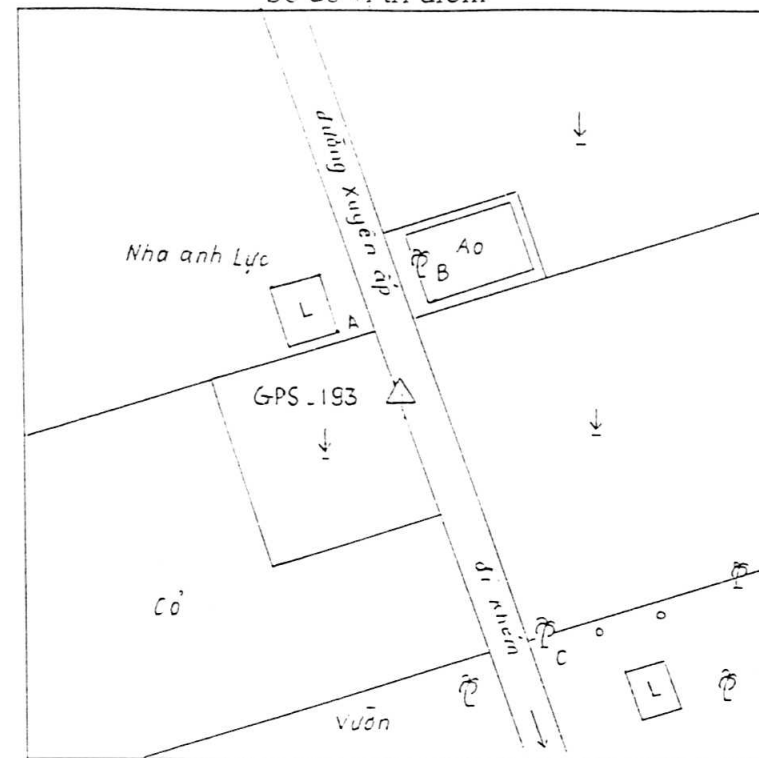
Điểm thông hướng  
 ( Tên, số hiệu, cấp hạng  
 điểm liên quan mà từ mặt  
 đất điểm trạm đo thông suốt  
 tới điểm liên quan )

Điểm :  
 ĐC II - 817  
 ĐC II - 818

Họ, tên, địa chỉ người  
 dẫn đường :

Nguyễn Văn Mực  
 Ấp : Long Trị  
 Xã : Long Đức  
 Thị Xã : Trà Vinh, Tỉnh : Trà Vinh

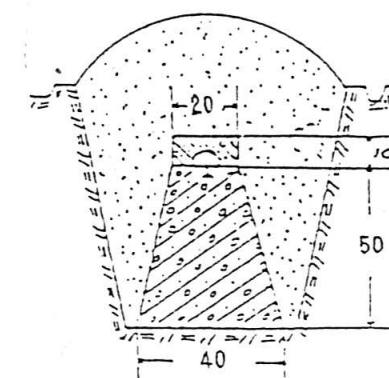
Sơ đồ vị trí điểm



Tỷ lệ : 1/1000

Đơn vị chôn mốc :  
 XN Trắc địa 301

Người chôn mốc :  
 Phan Gia Toán  
 Loại mốc : Mốc chôn một tầng  
 Ngày 22 tháng 10 năm 1995  
 Hình vẽ mặt cắt mốc  
 (Đơn vị cm)



V/v	Tên vật chuẩn	Hướng và khoảng cách từ mốc đến vật chuẩn ( m )
A	Góc nhà lá Anh Mực	Hướng Tây Bắc 11.6 m
B	Góc cây dừa	Hướng Đông Bắc 15.2 m
C	Góc cây dừa góc vườn	Hướng Tây Bắc 38.7 m

Điểm này : Tận dụng mốc cũ,

Tên điểm : Số hiệu : ĐC I- 193 Cấp, hạng : ĐC I

Điểm này đo nổi độ cao bằng : Công nghệ GPS Cấp, hạng : IV

Đường đi đến điểm : ( Đường ô tô, sắt, thủy, số Km ) :

Từ Thị xã Trà Vinh đi đường thủy theo sông Long Bình ra vàm Trà Vinh, qua sông Cổ Chiên đến Cồn Bàng ấp Long Trị ( khoảng 5.5 km ). Lên cồn hỏi nhà anh Mực là đến điểm.

Cơ quan gia cố mốc, tường vôi, lập ghi chú điểm : XN Trắc địa 301-XNLH Trắc địa Bản đồ số 3.

Ngày 28 tháng 12 năm 1995

Ngày 30 tháng 12 năm 1995

Người làm ghi chú điểm

Người kiểm tra

Đỗ Phi Hạnh

Phan Gia Toán

TỔNG CỤC ĐỊA CHÍNH

**GHI CHÚ ĐIỂM TỌA ĐỘ**

TÊN ĐIỂM : NHÀ ANH MỰC

SỐ HIỆU : GPS - 193

CẤP, HẠNG : Hạng III

NĂM 1995